

Nokia

Siuron kirkon alueen muinaisjäännösinventointi 2011



Tapani Rostedt
Timo Jussila



Kustantaja: Nokian seurakunta

Sisältö:

Perustiedot	2
Inventointi	2
Kartat	3

Kansikuva: Alueen kaakosta, taustalla kirkko mäen päällä.

Perustiedot

Alue: Nokian keskustan länsipuolella n. 9 km, Kuloveden pohjoisrannalla, Siuron kosken itäpuolella oleva Siuron kirkon tontti lähialueineen.

Tarkoitus: Tarkistaa kattavasti onko alueella muinaisjäännöksiä.

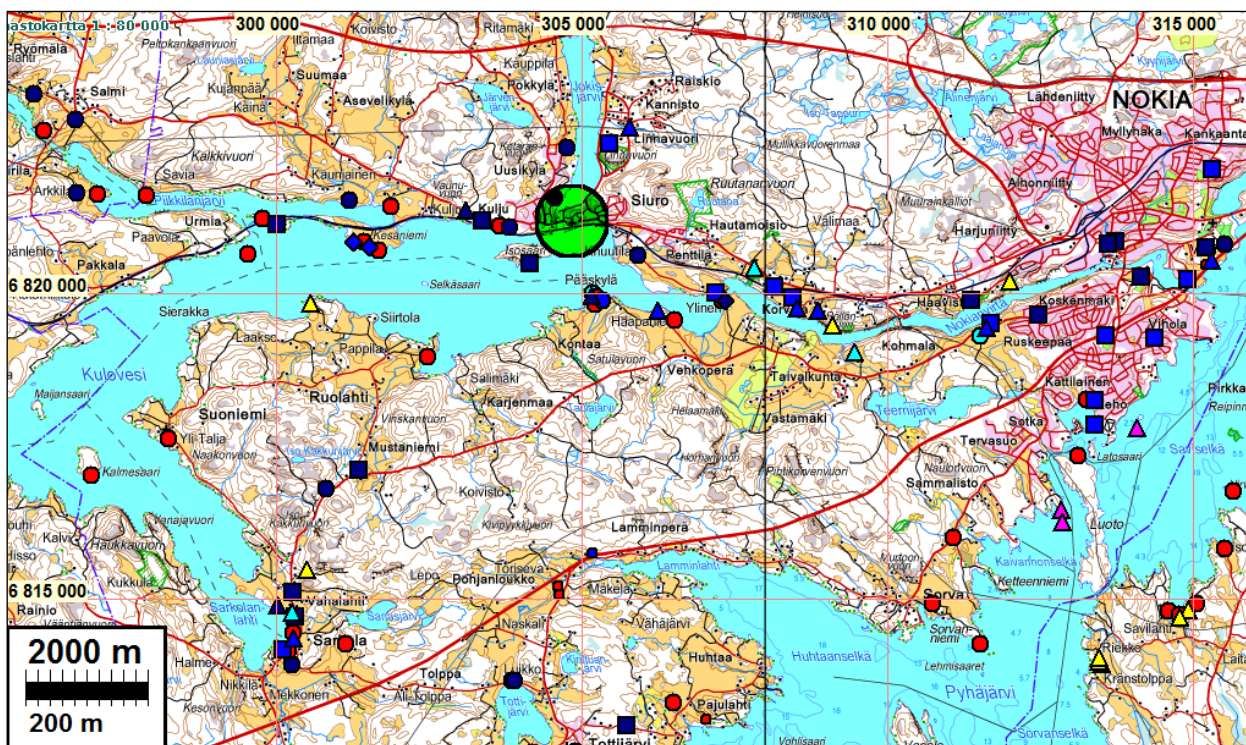
Työaika: Maastotyöaika: lokakuun alku 2011.

Kustantaja: Nokian seurakunta

Tekijät: Mikroliitti Oy, Tapani Rostedt maastotyö, valmistelu ja raportin viimeistely T. Jussila.

Tulokset: Tutkimusalueella ei tunnettu ennestään muinaisjäännöksiä. Alueella ei havaittu muinaisjäännöksiä. Alue tutkittiin kattavasti silmänvaraisesti.

Tutkimusalueen sijainti osoitettu vihreällä pallolla. Lähiseudun muinaisjäännökset eri symbolein.

**Inventointi**

Nokian seurakunnan omistamalle Siuron kirkon tontille ja joillekin naapuritonteille (ks. kaavaluonnoskarta jäljempänä) ollaan tekemässä asemakaavan muutosta. Mikroliitti Oy suoritti alueella muinaisjäännösinventoinnin Nokian seurakunnan toimeksiannosta lokakuun alussa v. 2011.

Alue on jyrkkiäpiirteistä, kallioista ja varsin kivikkoista moreenimaata. Alue on rakennettua mutta kirkon ympäristössä rakentamatonta maastoa, joka nyt pusikkoa, metsää ja niittyä. 1840-luvun

pitäjänkartan sekä 1700-luvun yleiskarttojen (ns. Hermelinin kartasto, sekä Suomen tiekartasto 1799) perusteella tutkimusalueella ei ole ollut asutusta tai muuta merkittävää toimintaa. Tutkimusalue on suhteellisen etäällä Siuron koskesta (140 m), joten myllyn jäänteitä ei ollut odotettavissa. Näiden perusteella ei katsottu tarpeelliseksi tarkastaa aluetta mahdollisesti kuvaavia isojaon toimituskarttoja. Siuron kirkko – rukoushuone – rakennettiin v. 1910 Kalle Eemeli Haukalan lahjoittamalle tontille. Kirkoksi rukoushuone vihittiin v. 1938. Kirkko korjattiin nykyiseen kuntoonsa 1980-luvulla. Kirkon alapuolella oleva Alhoniemen talo on toiminut Siuron pappilana, nykyisin siinä toimivat mm. seurakunnan päiväkerhot. (lähde: <http://siuro.info>).

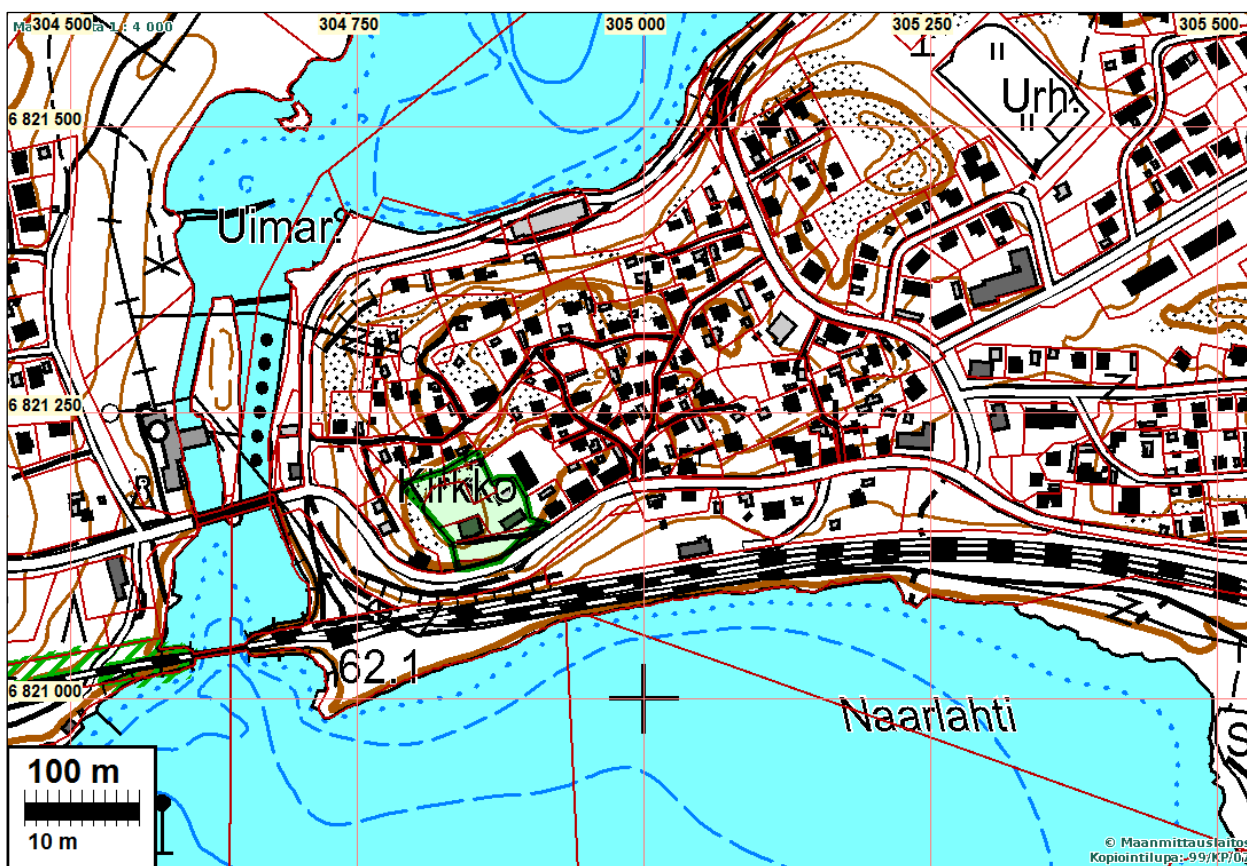
Kaava-alueella tehtiin arkeologista inventointia yhden päivän ajan erittäin hyvissä oloissa. Alue käytiin läpi täysin kattavasti – kirkon ympäristön rakentamaton maa-alue katsottiin kokonaisuudessaan, hieman kaava-aluetta laajemminkin. Inventointimenetelminä käytettiin lapionpistoja, koekuopitusta, maanäytekairauksia ja silmänvaraista havainnointia.

Alueella ei havaittu merkkejä minkään aikaisesta tai tyypisistä muinaisjäännöksistä, eikä liioin muita mainittavia kulttuurihistoriallisia jäänteitä.

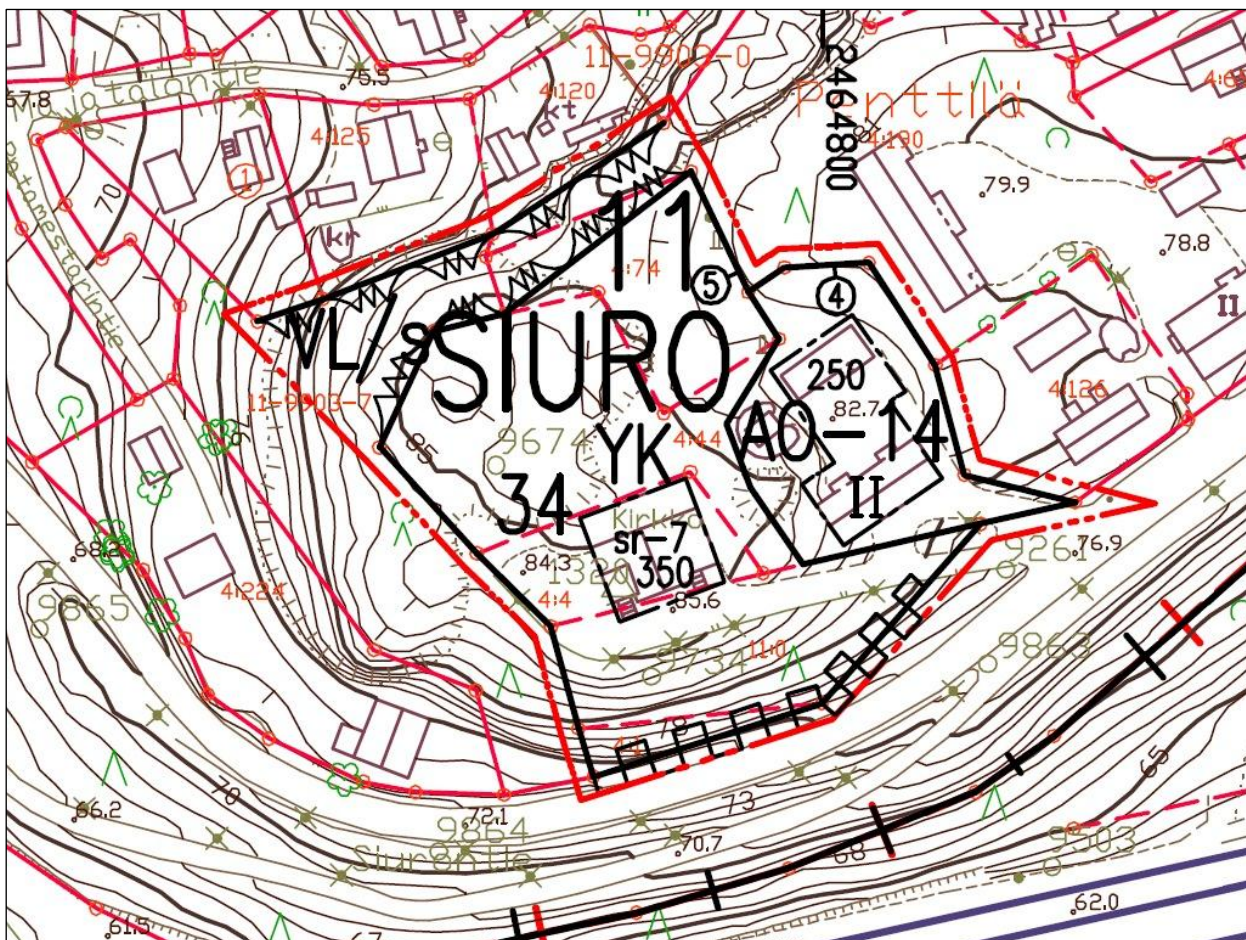
28.11.11

Timo Jussila

Kartat



Tutkimusalue merkitty vihreällä.



Ote kaavaluonnoskartasta.



Ote Nokian pitäjänkartasta 1847-luvulta (pohja, rautatie merkitty päälle myöhemmin).



Siuro 1900-l alussa



Alueen maastoa

